



provincie
groningen

Fahren

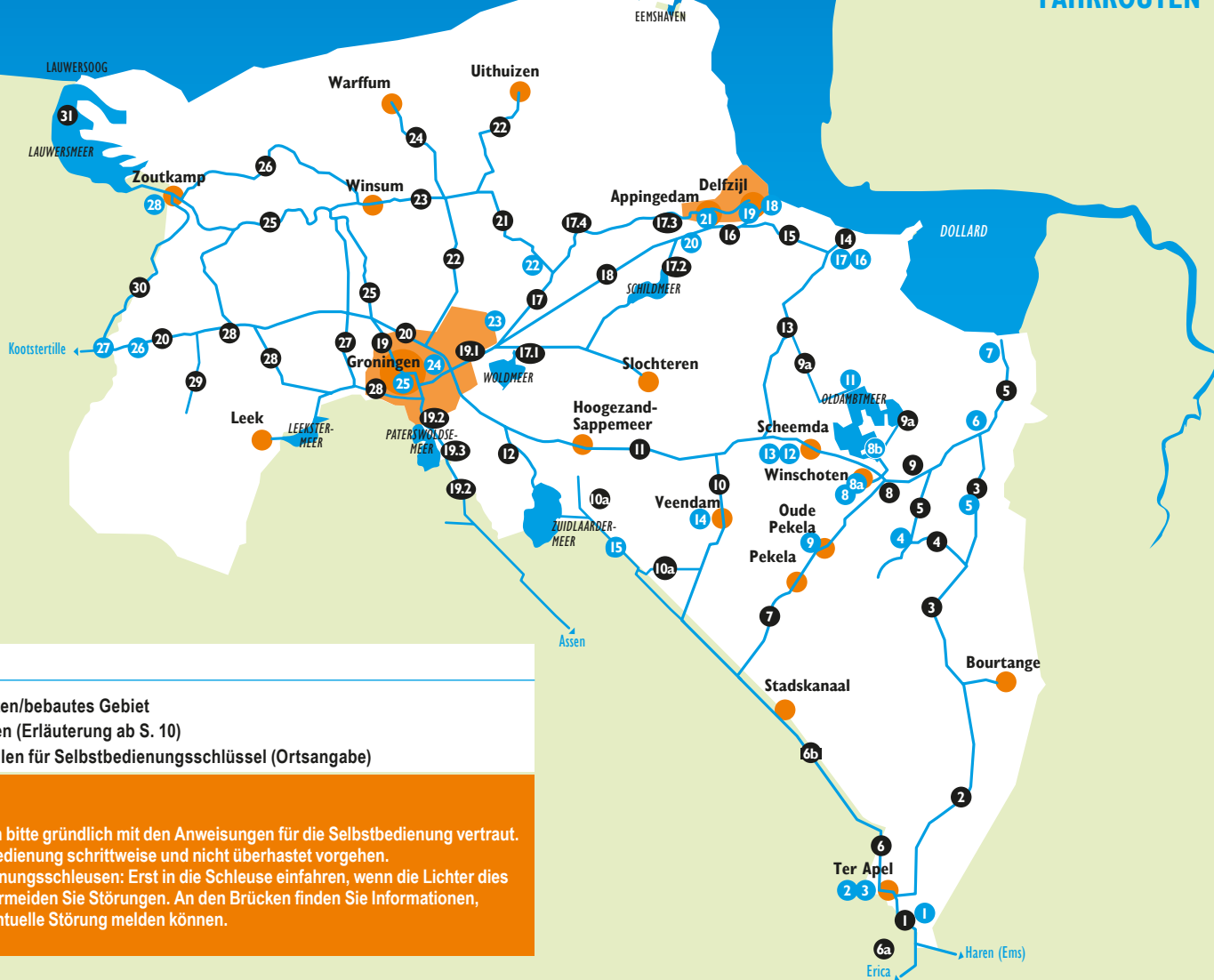
in der

P R O V I N Z

Groningen

BETRIEBSZEITEN BRÜCKEN UND SCHLEUSEN
FREIZEIT-SCHIFFFAHRT

I. MAI BIS I. OKTOBER 2016



LEGENDA

- Ortschaften/bebautes Gebiet
- Fahrrouten (Erläuterung ab S. 10)
- Abholstellen für Selbstbedienungsschlüssel (Ortsangabe)

ACHTUNG


Machen Sie sich bitte gründlich mit den Anweisungen für die Selbstbedienung vertraut. Bei der Selbstbedienung schrittweise und nicht überhastet vorgehen. Bei Selbstbedienungsschleusen: Erst in die Schleuse einfahren, wenn die Lichter dies anzeigen. So vermeiden Sie Störungen. An den Brücken finden Sie Informationen, wo Sie eine eventuelle Störung melden können.

Selbstbedienung von Brücken und Schleusen


In der Provinz Groningen gibt es mehrere Selbstbedienungsbrücken und -schleusen.

In einigen Fällen werde die Anlagen über einen Druckknopf oder eine Zugleine bedient, aber in den meisten Fällen verwenden Sie dazu einen "Selbstbedienungsschlüssel". Sie müssen diesen Schlüssel nur einmal anschaffen; er kann auf den verschiedenen Routen durch die ganze Provinz benutzt werden. Die Kaution für einen Schlüssel beträgt 27 Euro.

Achtung: kaufen sie frühzeitig ein Schlüssel.

In dieser Broschüre finden Sie Angaben zu den Brücken und Schleusen, die Sie selbst bedienen können. Die Aus- und Abgabestellen der Schlüssel sind mit dem -Symbol gekennzeichnet.

Die blauen Nummern in der Karte geben den ungefähren Standort an.



- 7 Schleusenwärter
Nieuwe Statenzijl**
- 8 Jachthafen De rensel**
Hellingbaan 4, Winschoten
M 06 4601 6291
- 8a VVV Oldambt**
p/a Cultuurhuis De Klinker,
mr. D.U. Stikkerlaan 251,
Winschoten
T 0597 700 270
- 8b Havenkwartier
Blauwestad**
Redersplein 6,
9685 AW Blauwestad
T 06 2973 0293
info@havenkwartierblauwestad.nl
- 9 Hafenmeister Jachthafen
Oude Pekela**
Havenamt Flessingsterrein
T 06 25 38 37 72
- 10 Verfallen**
- 11 Jachthaven Midwolda**
Strandweg 1, 9681 BK Midwolda
T 06 5230 7528
- 12 Hafenmeister
(Herr B. Drenth) Schemda**
M 06 5323 3794 / 0597 592 881
- 1 Tankstelle**
Rütenbrockerweg 1, Ter Apel
T 0599 581 604
- 2 Brückenwärter
Centrum Ter Apel**
M 06 2396 6716
- 3 Brückenwärter Ter Apeler-
und Stadskanal**
- 4 Hafenmeister Wedderveer**
T 0597 561 717
- 5 Museum**
Hoofdweg 161, Bellingwolde
T 0597 531 509
- 6 Brückenwärter
Nieuweschans**

13 Cafe De Haven

Diepswal 23, scheemda
T 0597 595 331

**14 VVV Veenkolonien
agentur Veendam**

Museumplein 5b, 9641AD
Veendam
T 0598 364 224
www.veenkolonien.groningen.nl
Geschäftsstunden:
di-do 11-17 und fr-mo 13-17

**15 brückenwärter
kielwindweer**

T 06 2168 9025

**16 Café Restaurant
Jachthafen Termunterzijl**

Plankpad 7,
T 0596 601 356

**17 Hafenmeister
Termunterzijl**

T 0596 602 168 / 06 5338 2704

18 Seeschleuse

(Schleusenzentrale) Delfzijl
(Farmsum)
T 0596 633 860
0596 626 662

**19 Brückenwärter Brücke 15
(Delfzijl) über den Oude
Eemskanal**

20 Leitstelle Appingedam
(am Eemskanal)

21 VVV Appingedam

**22 Schleuse “Oosterdijs-
hornerverlaat” bei Ten
Boer**

M 06 5361 0038

23 Hundefrisör Tommy

Oude Rijksweg 3
9798 PA Garmerwolde
T 050 542 16 15

**24 Hafen Groninger
Motorboot-Club**

Eemskanaal N.Z. 70 Groningen
T 050 314 17 28

**25 Wassersportzentrum
Oosterhaven Groningen,**

T 050 314 08 92

26 Leitstelle Gaarkeuken

T 0594 212 303

**27 Plaatselijk belang
Stroobos**

Molenstraat 4
9873 RJ Gerkesklooster
T 06 2296 2530
Groningerstreek 35
9871 PG Stroobos
T 0512 712 400 / 06 2117 6043

**28 Toeristisch Informatiepunt
Waddenland**

Reitdiepskade 11, Zoutkamp
T 0595 401 957





Brücken- und Schleusenzeiten

Diese Broschüre bietet Ihnen Informationen über die Öffnungszeiten der Brücken und Schleusen vom 1. Mai bis 1. Oktober 2016.

Gemeinsam mit dem ANWB-Wateralmanak und dem ANWB-Wateratlas macht die Broschüre Sie mit den Groninger Binnengewässer vertraut. Immer eine Handbreit Wasser unter dem Kiel!

Weitere Informationen finden Sie unter www.varen.groningen.nl

Auf den Inhalt dieser Bruchüre können keine Rechte abgeleitet werden.

Fischnetze

Auf den Binnengewässern in unserer Provinz sind noch Berufsfischer aktiv. Das heißt, dass Sie in den Kanälen, Tümpeln, Wasserläufen und auf den Seen Reusen und Reusenstangen begegnen können. Diese an Stangen befestigten Reusen reichen mitunter vom Ufer bis zur Mitte. Sie passieren sie im breitesten Teil des Kanals. Auf den Seen erkennen Sie die Reusen an ihren Stangen mit einem Wimpel.

An einigen Stellen können Sie einem sog. "Dichtzetnet" begegnen. Dies ist ein über die gesamte Breite des Kanals gespanntes Netz, das den Kanal nachts abschließt. Es wird mit roten Lichtern markiert. Wenn Sie passieren möchten, geben Sie ein Schallsignal, woraufhin der Fischer das Netz sacken lässt.

Diese Netze finden Sie im Drentsche Diep am Zuidlaardermeer, im Aduarderdiep bei Aduarderzijl, im Winsumerdiep bei Winsum in Richtung Onderdendam, im Kommerzijlsterriet bei Electra und in der Lauwers kurz vor der Friese Schleuse.

Einleitungsverbot

In der ganzen Provinz gilt für Toiletten von Sportbooten ein Einleitungsverbot. Auf www.vuilwater.info finden Sie Informationen über die Entsorgungsstationen.

Durchfahrtshöhe

ist angegeben bei KP. Der Wasserstand kann wegen unterschiedliche Witterungsverhältnissen abweichen. Auf einigen Wasserwege kann der Wasserstand im Sommer abweichen von KP.

Registrierung video-bilder und vhf verkehr

An bestimmten Stellen in der Provinz Groningen werden Brücken ferngesteuert. An diesen Standorten werden Daten festgelegt. Diese Daten können verwendet werden, in Notfällen und nach Unfällen. Zum Beispiel nach einer Kollision mit einer Brücke, oder nach Beschwerden über die Brückensteuerung.

Weitere Informationen erhalten Sie von der Provinz Groningen, r.wieling@provinciegroningen.nl

ERKLÄRUNG DER SYMBOLE

B Begleitete Fahrt

H Maximale Durchfahrtshöhe

D Maximal zulässiger Tiefgang

B Maximal zulässige Bootsbreite

L Maximale Bootslänge

 Selbstbedienungsschlüssel

I TER APEL-HAREN RÜTENBROCKKANAL (VON DEN NIEDERLANDER BIS ZUR DEUTSCHE GRENZE)

08.00 - 17.00

08.00 - 17.00

08.00 - 17.00

12.00 - 13.00

Für die Bedienung der Brücken und Schleusen auf dem Niederländischen Abschnitt des Haren-Rütenbrock Kanals T 06 23 96 67 33. Weitere Anweisungen finden Sie an der Brücke.

Haren-Rütenbrock-Kanal Deutschland

08.00 - 18.00

08.00 - 18.00

*

13.00 - 13.30 **

* An Sonn- un Feiertage bedienung nur während die Ferien Nordrhein-Westfalen und Niedersachsen geöffnet von 8.00-18.00 Uhr. An Feiertage geschlossen. ** Holterhuis und Kirchstrassenbrücke (Stadtgebiet Haren (Ems) Pause von 13.00-14.00 uur.

Meldekopf zur Anmeldung beim Schleusenwärter an der Schleuse direkt hinter der Niederländischen Grenze. Aus Deutschland kommend melden Sie sich über die Rufanlage an der Niederländischen Grenze bei der ESSO-Tankstelle Potze (gegenüber der Schleuse Rütenbrocker Weg) beim Schleusenwärter der 7. Schleuse (Verlaat) an.

Haren-Rütenbrock-Kanal Deutschland: Alle Brücken und Schleusen werden von der Leitstelle auf der Schleuse I in Haren ferngesteuert. Um den gesamten Haren-Rütenbrock-Kanal passieren zu können, muss die Einfahrt mindestens 2,5 Stunden vor Ende der Betriebszeiten erfolgen. Regeltarif € 5,- pro Passage.

Informationen Schleuse I

Haren +49(0)59 32 43 76 oder 06 49(0) 17 14 77 27 83

NLWKN Betriebsstelle Meppen +49(0)5931406-0

In Haren ist ein Anlegesteg (69 m) vorhanden.

Information: +49(0)173 464 59 90 oder www.nlwkn.niedersachsen.de

Fahrstrecke Erica-Ter Apel (SIEHE 6A)

08.00 - 17.00

08.00 - 17.00

09.00 - 17.00 *

12.00 - 13.00

* An Sonn- und Feiertage Bedienung nur im Juni, Juli und August.

2 RUITEN AA-KANAL**VON TER APEL NACH VEELERVEEN**

08.00 - 20.00

08.00 - 20.00

08.00 - 20.00

Zwischen Ter Apel und Veelervee werden die Brücken und Schleusen selbstbedient. An der Bourtangerschleuse können Sie über den Bourtangerkanal (1,5 km) die sehenswerte Festung Bourtange (mit Jachthafen) anlaufen. Über die Bourtangerschleuse mit beweglicher Brücke und der Vlagtwedderschleuse mit fester Brücke **H 3,0m**, erreichen Sie den Ferienpark Parc Emslandermeer. Von der Brücke Noabersbadde (Abzweigung Mussel Aa-Kanal, **feste Brücke H 2,50 m** können Sie über den B.L. Tijdenskanal (siehe 3) nach Nieuweschans oder über das Veendiep (siehe unter 4) zum Ferienpark Wedderbergen fahren.

🔄 [Ausgabestelle 1/2/3](#)

Vom Bourtangerkanal zum Ferienpark Parc Emslandermeer

08.00 - 21.00

08.00 - 21.00

08.00 - 21.00

über den B.L. Tijdenskanal nach Nieuweschans oder über das Veendiep zum Ferienpark Wedderbergen

🔄 [Ausgabestelle 1/2/3](#)

3 B.L. TIJDENSKANAAL (SELBSTBEDienung)

08.00 - 21.00

08.00 - 21.00

08.00 - 21.00

(Fahrroute vom Ruiten Aa-Kanal nach Nieuweschans (selbstbedienung)
 🔄 [Ausgabestelle 4/5/6/7/8/8a/9/11](#). Niedrigsten feste Brücke **H 2,50m** / 5 Klappbrücke.

4 VEENDIEP

08.00 - 21.00

08.00 - 21.00

08.00 - 21.00

Fahrroute vom B.L. Tijdenskanal zur Westerwoldse AA mit "Grüner" Selbstbedienungsschleuse (meistens geöffnet)
 🔄 [Ausgabestelle 4/5/6/7/8/8a/8b/9/11](#). **D 1,20m**, niedrigsten feste Brücke **H 2,50m**

5 WESTERWOLDSE AA**VON WEDDE ZUM NEU STATENZIJL****Klappbrücke Klein Ulsda (SELBSTBEDienung)**

08.00 - 21.00

08.00 - 21.00

08.00 - 21.00

🔄 [Ausgabestelle 4/5/6/7/8/8a/8b/9/11](#)

Ab Wedde entlang Ferienpark Wedderbergen in Richtung Winschoten/ Pekel Aa. Niedrigsten feste Brücke **H 2,50m**

Autobahnbrücke (A7) bei Nieuweschans

Mo. bis Fr. Durchfahrt 24 Stunden im voraus anfragen.

In den Betriebszeiten T 0592 - 328 888 **H 4,25m**

Nieuweschans (3 Brücken)

09.00 - 17.00

09.00 - 17.00

09.00 - 17.00

12.00 - 13.00

Eisenbahnbrücke: außerhalb der Saison täglich auf Antrag 9.00-12.00 und 14.00-17.00. 24 Stunden vorher anfragen T 0610 - 746 342 / 0597-453 803

Schleuse und Brücke Nieuw Stanzijl

08.00 - 17.00

08.00 - 17.00

09.00 - 17.00

12.00 - 13.00

Die Bedienung ist tiefgangs- und gezeitenabhängig.

6 TER APELKANAL (B)

08.00 - 17.00

08.00 - 17.00

08.00 - 17.00 *

12.00 - 13.00

* An **Sonn- und Feiertage** bedienung nur im **Juni, Juli und August**, und ebenso an **Himmelfahrtstag und Pfingsten**.

6a Erica-Ter Apel (B)

08.00 - 17.00

08.00 - 17.00

09.00 - 17.00 *

12.00 - 13.00

* An **Sonn- und Feiertage** bedienung nur im **Juni, Juli und August**.
D 1,50m, H 3,50m

6b **Musselkanaal/Stadskanaal (B) Mai bis zum August**

09.00 - 17.00	09.00 - 17.00	09.00 - 17.00 *	12.00 - 13.00
---------------	---------------	-----------------	---------------

* Im Mai und September am Sonntag geschlossen.

im September:

September von Montag bis Samstag begleitete Fahrt ab:

- *Zentrum von Stadskanaal* (Eurobrücke Hoofdstraat-Stationslaan) in beide Richtungen; Abfahrt 8.30 und 13.00 Uhr;
- *Musselkanaal* (Fahrrad- und Fussgängerbrücke A-weg-Akade) nach Zentrum Stadskanaal, Abfahrt 10.30 und 15.00 Uhr;
- *Stadskanaal Noord* (Brücke Unikenstraat-Gietermond) nach Zentrum Stadskanaal, Abfahrt 10.30 und 15.00 Uhr.

Tel.nr. Brücke und Schleusebedienung: 06 5124 5855.

7 **PEKELER HOOFDDIEP (B)**

09.30 - 16.30	09.30 - 16.30	GESCHLOSSEN
---------------	---------------	-------------

Brücken- und Schleusenzeiten 9.30-16.30 Uhr ab Jachthafen Oude Pekela neben der Blijhamsterbrücke und ab der ersten Schleuse im Stadskanal (Verbindungsschleuse) neben dem Kanal Veendam-Musselkanaal.

Bei Abfahrt um 13.30 Uhr ab dem Stadskanal, ist es möglich, den Jachthafen in Oude Pekela zu erreichen. **Geschlossen am 2. Samstag in September.**

8 **OUDE PEKELA****Eisenbahnbrücke "De Rensel"**

09.00 - 17.30	09.00 - 17.30	09.00 - 17.30	12.00 - 13.00
---------------	---------------	---------------	---------------

Oude Pekela - Vom Winschoterdiep aus können Sie hinter der Eisenbahnbrücke (De Rensel) die Pekel Aa in Richtung Pekeler Hoofddiep befahren. Wenn Sie um 9.00 Uhr der Eisenbahnbrücke passieren, können Sie in Pekela direkt mitfahren (Beginn 9.30 Uhr, siehe 7).

**8** **Pekel Aa: Winschoterhogebrug**

06.00 - 19.00	06.00 - 19.00	09.00 - 19.00 *	12.00 - 13.00 **
---------------	---------------	-----------------	------------------

* **Sonn- und Feiertagen:** abhängig von der Besetzung der zentralen Leitstelle der Beertsterbrücke.

** Montag bis Samstag.

Fahrradbrücke über die Pekel Aa (SELBSTBEDienung)

Ausgabestelle 7/9/11. Bei geschlossener Brücke **H 2,50m.**

9 **WINSCHOTEN RENSELBRÜCKE**

06.00 - 19.00	06.00 - 19.00	09.00 - 19.00	12.00 - 13.00 *
---------------	---------------	---------------	-----------------

Fernbedienung durch den Brückenwärter der Beertsterbrücke.

* Pause von Montag bis Samstag von 12.00 - 13.00 Uhr.

Schleuse Bultsterverlaat (SELBSTBEDienung)

08.00 - 19.00	08.00 - 19.00	08.00 - 19.00
---------------	---------------	---------------

In der Pekel Aa in Verbindung mit der Westerwoldse Aa (Selbstbedienung). Instruktionen finden Sie an die Schleuse. Denken Sie an die **Warnlichter!**

Brücke Klein Ulsda

08.00 - 21.00	08.00 - 21.00	08.00 - 21.00
---------------	---------------	---------------

Selbstbedienung mit Schlüssel.

Ausgabestelle 4/5/6/7/8/8a/9/11

9a OLDAMBTMEER

Blauwediep Schleuse über den Winschoterdiep (SELBSTBEDIENUNG)

08.00 - 22.00

08.00 - 22.00

08.00 - 22.00

🚶‍♂️ **Ausgabestelle** 7/8/8a/8b/9/11/12 | **B** 5,50m | **D** 1,10m |

3 feste Brücken H 3,75m | **Schleuse** max 30m

Der Jachthafen in Beerta ist vom Oldambtmeer über das Reiderdiep
2 feste Brücken **H 2,5 m** oder vom Blauwediep über das Reiderdiep
1 feste Brücke H 3,75 m zu erreichen.

Blauwe passage

Ab Mai 2015 ist es möglich das Oldambtmeer zu erreichen über den
Blauwe Passage. 3 feste Brücken **3,75m** und Schleuse am nordseite
vom Meer (selbstbedienung) Brücke Blauwe Passage (**zu 2,5m / geöffnet 3,75m**)
wird bedient von Jachthafenverwalter, von 09.00-17.00,
(T. 06 5230 7528). **B 6m, D 1,3m / Schleuse** max 30m

10 VEENDAM

A.G. WILDERVANCKKANAL (vom Winschoterdiep nach Veendam, Anruf auf VHF 22 ist möglich)

06.00 - 22.00

06.00 - 20.00

09.00 - 19.00

*

Die Brücken im A.G. Wildervanckkanal von Winschoterdiep nach
Veendam: de Meedenerbrücke, De Geert Veenhuizenbrücke und die
Eisenbahnbrücke werden von einem einzigen Brückenwärter bedient.
Dadurch können Wartezeiten entstehen.

* Für der **Geert Veenhuizenbrücke** gilt: Mo. bis Fr. Pause von 07.30-8.30
und von 16.30-17.30 Uhr.



10 OOSTERDIEP

Veendam/Stadskanaal/Langeboschemeer und Grevelingkanaal (B)

08.00 - 17.00

08.00 - 17.00

08.00 - 17.00

12.00 - 13.00

Begleitete Fahrt ab Veendam, Langeboschemeer und Bareveld. Wegen
der vielen Brücken kann es zu Wartezeiten kommen. Die 32 beweglichen
Brücken und 3 Schleusen werden von Brückenwärttern bedient.
Die Schleuse Havenverlaat ist eine Selbstbedienungsschleuse.

🚶‍♂️ **Ausgabestelle** 7/9/11

Tel.nr. Hafenmeister: 06 2241 3827.

Eisenbahnbrücke Veendam

00.00 - 24.00

00.00 - 24.00

00.00 - 24.00

11.00/ 14.00/ 17.00

Die Eisenbahnbrücke ist offen, abgesehen von 3 Zugdurchfahrten
um ca. 11.00 Uhr, 14.00 Uhr und 17.00 Uhr. Für aktuelle Bedienung
STAR Museum siehe www.stadskanaalrail.nl oder VVV Veenkoloniën,
tel. 0598 - 364 224. Westerdiepsterdallenkanal: siehe 10a.

10a ZUIDLAARDERMEER-BAREVELD/HOOGEZAND/VEENDAM (B)

🚚 **Ausgabestelle 14/15**

Zulässiger **Tiefgang 1,20 m.**

Westerdiepsterdallenkanal: **Tiefgang maximal 1,10 m.**

Diese Verbindung besteht aus 3 Abschnitten:

a. *Zuidlaardermeer - Bareveld*: Über Kiel-Windeweer, den Annerveensche kanal und Eexterveensche kanal nach Bareveld. Es gibt eine vom Brückenwärter begleitete Fahrt (anmelden über die Rufanlage an den Wartestellen Leinewijk (Einfahrt Zuidlaardermeer), Bareveld und in der Nähe der Anschlussstelle des Westerdiepsterdallenkanals nach Veendam.

Abfahrt Woldbrug Kropswolde:	08.00	10.25	13.00	15.30
Ankunft Bareveld:	10.25	13.00	15.30	18.00

Abfahrt Bareveld:	08.00	10.25	13.00	15.30
Ankunft Woldbrücke Kropswolde:	10.25	13.00	15.30	18.00

b. *Kiel-Windeweer - Hoogezand* (Gastliegeplatz Drevenbos); Begleitete Fahrt (anmelden bei den Brückenwärttern)

c. *Kiel-Windeweer - Veendam*: über das Langebosschemeer und den neu angelegten Westerdiepsterdallenkanal Auf der Route befinden sich 2 feste Brücken **H 3,20 m** und eine Selbstbedienungsschleuse. Vom Langebosschemeer aus können Sie durch die Schleuse (selbstbedienung) und unter den beiden Brücken (begleiteter Fahrt) hindurch bis ins Zentrum von Veendam und ins Oosterdiep und den A.G. Wildervanckanal fahren. Anmeldung zur begleiteten Fahrt Bareveld - Zuidlaardermeer an der Wartestelle Kieldiep in der Nähe der Anschlussstelle des Westerdiepsterdallenkanals.

*) Die Weiterfahrt zum Gastliegerhafen in Hoogezand ist nach Rücksprache mit dem Brückenwärter möglich. Tel. Brückenwärter: 06 2168 9025 (nur für Bedienung während der Fahrsaison).

11 WINSCHOTERDIEP

Van Zuidbroek nach Winschoten

Exterbrücke bis zum Beertsterbrücke (VHF22)

06.00 - 19.00	06.00 - 19.00	09.00 - 19.00	12.00 - 13.00 *
---------------	---------------	---------------	-----------------

* Pause Montag bis zum Samstag von 12.00 - 13.00 Uhr

Brücke Rijksweg 33

06.00 - 22.00	06.00 - 20.00	09.00 - 19.00	
---------------	---------------	---------------	--

Leitstelle Winschoterdiep von Groningen bis zum Zuidbroek

Sontbrücke bis zum Zuidbroeksterbrücke (VHF22)

00.00 - 24.00 *	00.00 - 20.00	09.00 - 19.00	**
-----------------	---------------	---------------	----

* Am Montag bedienung von 06.00 - 00.00 uur.

** Die hohe Euvelgunnerbrücke ist von Montags bis zum Freitags geschlossen von 07.00-09.00 und von 16.00 - 18.00 Uhr.

An den Leitwerken sind am Schild "SPORT" Melder angebracht.

Gideonbrücke

(FESTE BEDIENUNGSZEITEN, IM VORAUS ANFRAGEN)

09.30 und 14.30			
-----------------	--	--	--

Gideonbrücke, östlich der Stadt Groningen **H 7,00 m**) wird für Schiffe mit stehendem Mast **nur auf Anfrage bedient**. Sie können die Bedienung 24 Stunden vor der Abfahrt während der Betriebszeiten bis 16.00 Uhr bei der zentralen Leitstelle Groningen (T 050 318 85 00 / VHF 9) anfragen.

12 ZUIDLAARDERMEER Über das Drentsche Diep

Feste Eisenbahnbrücke **H 3,00 m,**

feste Fahrrad-/Fußgängerbrücke **H 3,15 m**

13 TERMUNTERZIJDIEP (SELBSTBEDIENUNG)

Auf diesem Abschnitt gibt es mehrere feste Brücken.

Durchfahrtshöhe der niedrigsten festen Brücke **H 2,50 m**. bei KP

➡ **Ausgabestelle 16/17**

14 TERMUNTERZIJL (SCHLEUSE)

Schleuse (Zugang zum Termunterzijldiep, das die Verbindung zwischen Termunterzijl und dem Winschoterdiep bei Scheemda bildet (siehe unter 14 Termunterzijldiep)

Schleusen- und Brückenbedienung in Termunterzijl beim Schöpfwerk Rozema anfragen, T 0596 635 050.

Die Bedienung ist **gezeitenabhängig** (i.z.m. einströmendem Salzwasser).

Fahrroute zwischen Termunterzijl und Delfzijl: siehe unter 15.

15 OOSTERHORNHAVEN UND VERBINDUNGSKANAL**FAHRROUTE ZWISCHEN TERMUNTERZIJL UND DELFZIJL**

09.00 - 19.00

09.00 - 19.00

09.00 - 19.00

➡ **Ausgabestelle 12/13/16/17/18/19**

Auf dieser Route passieren Sie den Oosterhornhaven. Die Anweisungen bei der Einfahrt in den Oosterhaven sind strikt zu befolgen. **Rauchen und offenes Feuer sind streng verboten**. Wenn im Hafen feuergefährliche Stoffe gelöscht werden, kann die Sportschiffahrt vorübergehend gestoppt werden. Abgesehen von den speziell dazu eingerichteten Wartestegen an der Ein- und Ausfahrt des Hafens, ist das Anlegen im Hafen streng untersagt.

Die Hafendurchfahrt wird videoüberwacht.

Funk: Brückenbedienung KAN 84 und Hafenbehörde KAN 66.

Im Oosterhornhaven passieren Sie zwei fernbediente Brücken (Weiwerderbrücke und Heemskesbrücke) mit Videoüberwachung. Im Verbindungskanal zwischen dem Oosterhornhaven und dem

15 Termunterzijldiep passieren Sie einen Schleusenkomplex (Schleuse Lalleweer)* (**B 6,5 x L 35 m**) und etwas weiter im Verbindungskanal eine bewegliche Brücke bei Lalleweer. Auch diese Anlagen werden fernbedient. An den Brücken finden Sie Melder (Schild "SPORT" VHF 84)

*** Achtung:**

Mindestens halbe Stunde vor Ende Betriebszeiten melden

16 DELFZIJL**Seeschleusen Farmsum (VHF 26)**

00.00 - 24.00

00.00 - 24.00

00.00 - 24.00

Brücke über den Oude Eemskanal

in Delfzijl/Verbindungsschleuse/Brücke zwischen dem Damsterdiep/Oude Eemskanal (Fernbedienung) (VHF 22)

08.00 - 19.30

08.00 - 19.30

08.00 - 19.30

12.00-14.00 und
16.30 - 18.30**17 DAMSTERDIEPPASSAGE H 2,50m****17.1 Slocherschleuse fernbedienung (VHF64, Post Driebond)**

08.00 - 20.00

08.00 - 20.00

09.00 - 19.00

Mindestens halbe Stunde vor Ende Betriebszeiten melden.

Brücken Slochterdiep und Abzugskanal von Duurswold (SELBSTBEDIENUNG)

08.00 - 22.00

08.00 - 22.00

08.00 - 22.00

➡ **Ausgabestelle 18/19/20/21/23/24/25 | H 2,50m**

17.1 Fahrstrecke Woldmeer-Slochterdiep Meerstad

Das Woldmeer hat eine directe Verbindung zu dem Slochterdiep.
Es gibt hier eine Brücke und eine Schleuse (selbstbedienung).
Weitere Information über die Betriebszeiten finden Sie auf der website:
www.meerstad.eu

17.2 Schildmeer (über den Eemskanal durch die Groeveschleuse-Zuid und die Groevebrücke)

Schildmeer-Oost/Arm des Abzugskanals von Duurswold: Steendammerbrücke in Steendam. Brückenbedienung ausgeschildert mit Telefonnummer.

Groevsluis-Zuid**BEDIENUNG ANFRAGEN: MELDEKNOPF (VHF64)**

08.00 - 20.00	08.00 - 20.00	09.00 - 19.00	
---------------	---------------	---------------	--

Achtung: mindestens halbe Stunde vor ende Betriebszeiten melden.

Groevebrücke (SELBSTBEDIENUNG)

08.00 - 22.00	08.00 - 22.00	08.00 - 22.00	
---------------	---------------	---------------	--

 [Ausgabestelle 19/20](#)

17.3 Appingedam

08.30 - 18.00	08.30 - 18.00	08.30 - 18.00	12.30 - 13.30
---------------	---------------	---------------	---------------

Die Brücken in Appingedam werden von einem einzigen Brückenwärter bedient. Er wird über eine Sprechfunkanlage benachrichtigt. Diese Anlage können Sie mit dem Selbstbedienungsschlüssel, der im Bedienungskasten der Brücke am Schild "SPORT" hängt, einschalten. Nach dem Anruf erscheint der Brückenwärter, um die Brücke zu bedienen (eventuell geringe Wartezeit; Bedienungsanweisungen sind an den Brücken zu finden).

17.3 Groevsluis Noord (VHF64)

08.00 - 20.00	08.00 - 20.00	09.00 - 19.00	
---------------	---------------	---------------	--

Achtung: mindestens halbe Stunde vor ende Betriebszeiten melden.
Groeveschleuse-Noord: Die Bedienung kann über den Melder am Leitwerk auf der Nordseite (Groeve) angefragt werden (VHF 64). Anruf des Brückenwärters der Eendrachtbrücke über de Groeve (ist ohne Schlüssel mit Melder an der Schleusenseite möglich): siehe 17.3 und Instruktionen an der Brücke.

Eendrachtbrücke (ÜBER DE GROEVE)

08.30 - 18.00 und um 20.00	08.30 - 18.00 und um 20.00	08.30 - 18.00 und um 19.00	12.30 - 13.30
-------------------------------	-------------------------------	-------------------------------	---------------

Bedienung über den Meldeknopf (VHF 64) anfragen.
In den Abendstunden feste Zeit.

AUS APPINGEDAM - DAMSTERDIEP (SELBSTBEDIENUNG)

 [Ausgabestelle 19/20/21](#)

17.4 Damsterdiep

Drei feste Brücken H 2,40 m. Verbindung zwischen dem Eemskanal und dem Damsterdiep über die J.B. Bronsschleuse (Selbstbedienung)

Selbstbedienungsbrücken Damsterdiep-passage

08.00 - 20.00	08.00 - 20.00	08.00 - 20.00	
---------------	---------------	---------------	--

 [Ausgabestelle 19/20/21/22/23/24/25](#)

Boltbrücke Ten Boer (SELBSTBEDIENUNG)

08.30 - 20.00	08.30 - 20.00	08.30 - 20.00	11.30 - 12.30 16.30 - 17.30
---------------	---------------	---------------	--------------------------------

Beim Passieren eines Busses oder der Feuerwehr (am Aufleuchten des Sperrlichts zu erkennen) kann die Brücke nicht bedient werden.

Brücke Ten Post (SELBSTBEDIENUNG)

			7.30 - 8.30 12.00 - 13.00
--	--	--	------------------------------

17.5 Loppersumer Wijmers (SELBSTBEDIENUNG)

Von Damsterdiep aus ist es möglich von Garrelsweer über Die Wijmers zu fahren nach Loppersum und Westeremden. In Loppersum gibt es zwei Brücken (selbstbedienung). Die Pelmolenbrücke und Brouwerstil Brücke. Um durch zu fahren müssen Sie Die Brouwersschleuse **L 10m B 3m** (Die Tür öffnet sich nach innen) passieren um das Westeremdermaar zu erreichen. Max. **H** bis Loppersum **3m**. danach **2.20m**.

18 EEMSKANAAL (VHF 64)**Driebondsbrücke/Borgbrücke/Bloemhofbrücke/Woldbrücke/Eelwerderbrücke/Weiwerderbrücke**

00.00 - 24.00 *

00.00 - 20.00

09.00 - 19.00

Die Brücken werden fernbedient; beim Schild "SPORT" am Leitwerk melden. * **Am Montag Bedienung von 06.00 - 24.00 uhr.**

Driebondsbrücke (VHF 64)

Stehender Mast ab 09.00 Uhr an vollen und halben Studen. Sperrzeiten von Montag bis zum Freitag: 07.00 - 09.00 und 16.00 - 18.00 Uhr. Brücke der östlichen Umgehungsstraße der Stadt Groningen. In geschlossener Stellung: **H 6,80 m**.

19 GRONINGEN (B)

Ankommende Boote werden an den ersten Brücken empfangen und dann in den Zuiderhaven begleitet, wo auch Boote aus anderen Richtungen empfangen werden. In Begleitfahrt wird man dann weiter durch die Stadt geleitet. In der Regel werden die Brücken nacheinander von einem Brückenwärter bedient. Verkehrsbedingt kann es mitunter bei der Bedienung zu kleinen Verzögerungen kommen. Im schlimmsten Fall, das heißt, wenn alle Brücken in der Hauptverkehrszeit bedient werden müssen und wenn auch noch vor der Eisenbahnbrücke Verzögerung entsteht, müssen Sie für die Fahrt durch die Stadt ca. 3 Stunden einkalkulieren.

19 Oosterhavenbrücke / Zernikebrücke / Van Ketwich Verschuurbrücke

Schema begleitete Fahrt Bedienzeiten an Sonn- und Feiertagen:

**19.1 Vom Eemskanal über den Verbindungskanal zum Reitdiep (BIS ZUR DORKWERDERSCHLEUSE)**

09.00 - 19.00

09.00 - 19.00

*)

12.00 - 13.00
16.00 - 17.30

Berlagebrücke/Oosterhavenbrücke/Trompbrücke/Oosterbrücke/Hebrücke/Werkmanbrücke/Emmabrücke/Museumbrücke/A-Brücke/Visserbrücke/Plantsoenbrücke/Herman Coleniusbrücke/Eisenbahnbrücke/Acm Fahrradbrücke/Pleiadenbrücke/Plataanbrücke/Blauwbrugje (Fahrradbrücke)/ Zernikebrücke

***) An Sonn- und Feiertage begleitete Fahrt nach Schema punkt 19.**

Im Reitdiep kann eine starke Strömung stehen. Bedienung in Groningen: zentrale Leitstelle Groningen VHF 9, T 050 318 85 00 anrufen. Von dort werden über Sprechfunkanlagen Brückenwärter zu den Brücken dirigiert.

Die Zernikebrücke, Blauwbrugje, Plataanbrücke, Pleiadenbrücke, ACM-Fahrradbrücke und Berlagebrücke werden von der zentralen Leitstelle Groningen aus fernbedient.

19.1 Eisenbahnbrücke

09.00 - 19.00

09.00 - 19.00

09.00 - 19.00

Die Eisenbahnbrücke wird von der Niederländischen Bahn, die mit der zentralen Leitstelle in Kontakt steht, fernbedient. Wenn der Zugverkehr dies zulässt, wird die Brücke geöffnet. Melden an der Eisenbahnbrücke, siehe Instruktion bei der Brücke.

Dorkwerderschleuse (FERNBEDIENUNG VHF 85)

07.00 - 19.00

07.00 - 19.00

09.00 - 19.00

Achtung: mindestens halbe Stunde vor Ende Betriebszeiten melden

19.2 Noordwillemskanal von Groningen nach Assen

09.00 - 19.00

09.00 - 19.00

*)

12.00 - 13.00 *

***) An Sonn- und Feiertage begleitete Fahrt nach Schema punkt 19.**
* Sper Julianabrücke 16.00 - 18.00 Uhr.

Eelderbrücke/Van Hallbrücke (Fahrradbrücke neben der Eisenbahnbrücke)/Eisenbahnbrücke/neue Busspurbrücke (fertig Frühjahr 2016)/Parkbrücke/Muntinghbrücke (Fahrradbrücke)/Julianabrücke/Van Iddekingebrücke/van Ketwich Verschuurbrücke werden auf fernbedient von der zentralen Leitstelle Groningen

Meerwegbrücke Haren

09.00 - 17.00

09.00 - 17.00

09.00 - 17.00 *

12.00 - 13.00

* Bedienung an Sonn- und Feiertage nur im Juni, Juli und August.

Für Bedienung außer genannte Zeiten 24 Stunden vorher anrufen
T. 050 316 4687 / 050 316 46 92 / 050 316 48 13

19.3 Paterswoldsemeer (VERBINDUNGSSCHLEUSE NOORDWILLEMSKANAAL) (SCHLEUSE NIJVEENSTERKOLK)

09.00 - 19.00

09.00 - 19.00

09.00 - 19.00

12.00 - 13.00

€ 4,-- pro Durchfahrt.

Ausserhalb diese Bedienungszeiten nur nach Rücksprache € 45,-- pro Durchfahrt.

Achtung: mindestens viertel Stunde vor Ende Betriebszeiten melden

20 VAN STARKENBORGHKANAAL (WEST NACH OOST)

00.00 - 24.00 *

00.00 - 20.00

09.00 - 19.00

* Am Montag Bedienung von 06.00 - 24.00 uur

Achtung: Schleuse Gaarkeuken und Oosterschleuse: mindestens halbe Stunde vor Ende Betriebszeiten melden.

Brücke Eibersburen (zwischen Stroobos und Gaarkeuken)/Schleuse Gaarkeuken*/Brücken Zuidhorn/Aduard/Dorkwerd/Paddepoelsterbrücke/Gerrit Krolbrücke/Oosterschleuse.

Schleuse Gaarkeuken* (VHF 18), Brücken Zuidhorn, Aduard und Dorkwerd (alle Brücken: **niedrigste Höhe 3,80 m, max. Höhe 6,80 m**) Für die Bedienung Leitstelle Gaarkeuken anrufen (VHF 86) Paddepoelsterbrücke **H 1 m.** und Gerrit Krolbrücke **H 2,40 m.** Für die Bedienung Leitstelle Groningen anrufen (VHF 68) oder über den Melder am Schild "SPORT" an der Oosterschleuse (VHF 20) anfragen. An den Schleusen gibt es Wartestellen für die Sportbootschiffahrt. Den Anweisungen auf dem Schild "SPORT" folgen. An der Wartestelle ist auch eine Rufsäule zum Anrufen des Schleusenpersonals vorhanden. Das Schleusenpersonal erteilt der Sportbootschiffahrt Anweisungen über die Lautsprecheranlage.

21 WESTERWIJTWERDERMAAR B

Von 1. Mai bis zum 30. September: Die Bedienung in Boerdam, Westertwijdwerd und Oosterdijkshornverlaat erfolgt nach Antrag. Bedienung mindestens 30 Minuten im Voraus anfragen, T 06 5361 0038

Bedienung zwischen 08.00 und 17.00 Uhr.

Durchfahrtshöhe der **niedrigsten festen Brücke H 2,24m.**

↻ An der Schleuse Oosterdijkshornkerklap ist ein Selbstbedienungsschlüssel erhältlich, den sie u.a. für die Selbstbedienung auf dem Damsterdiep benötigen.

Durchfahrt in Richtung Uithuizen ist zu folgenden Bedienungszeiten möglich:

TA Musschengabrücke	10.00	12.50	15.50
Middelstum	10.15	13.05	16.05

22 BOTERDIEP B

Täglich begleitete Fahrt vom Van Starckenborghkanal nach Uithuizen.
Bedienung an festen Zeiten

Boterdiepbrücke	08.55	11.20	11.55	14.50	15.20	17.40
Schleuse Stad en Lande *)	SELBSTBEDIENUNG					
Zuidwolde	09.40	10.35	12.40	14.05	16.15	16.55
Ellerhuizen	10.00	10.15	13.00	13.45	16.35	16.35
Nye Klap	10.20	9.55	13.20	13.25	16.55	15.55
Bedum 3x	10.35	9.45	13.35	13.15	17.10	15.45
Bedum NS	10.55	9.25	13.55	12.55	17.30	15.25
Onderdendam 2x	11.30	8.40	14.30	12.20	18.05	14.40
Onderdendam 1x	11.30	8.40	14.30	12.20	18.05	14.40
Schleuse den Deel *)	SELBSTBEDIENUNG					
Fraamklap	12.40	9.50	15.40	11.10	17.05	13.30
TA Musschengabrücke	12.50	10.00	15.50	11.00	16.55	13.20
Middelstum	13.05	10.15	16.05	10.45	16.40	13.05
Doodstil ¹⁾	14.15	11.25	17.15	09.35	15.20	11.55
Uithuizen	14.30	11.40	17.30	9.20	15.05	11.40

1) Die Bedienung mindestens 30 Minuten im Voraus anfragen, M 06 30 52 66 04

Die Telefonnummer kann nur für Doodstil verwendet werden!

*) = 24 Stunden täglich bedienbar (kein Schlüssel notwendig)

23 WINSUMERDIEP**Schleuse Schaphalsterzijl
(SELBSTBEDIENUNG OHNE SCHLÜSSEL)**

00.00 - 24.00	00.00 - 24.00	00.00 - 24.00	00.00 - 24.00
---------------	---------------	---------------	---------------

Feste Brücke H. 3,0m.

Zijlvesterbrücke (ONDERDENDAM)

Bedienung zu festen Zeiten: 08.40 / 11.30 / 12.20 / 14.30 / 14.40 / 18.05
Ab 18.05 Uhr findet keine Bedienung in Richtung Bedum mehr statt.

24 WARFFUMERMAAR

Warffumermaar- Von Onderdendam nach Warffum. Sechs feste Brücken. Durchfahrtshöhe max. H 2,65m.
Private Drehbrücke, die normalerweise geöffnet ist.
(täglich Bedienung auf Anfrage) T 050 304 93 97

25 REITDIEP

07.00 - 19.00	07.00 - 19.00	09.00 - 19.00	
---------------	---------------	---------------	--

VHF 85: Leitstelle Lauwersoog/schleuse/Brücke Lammerburen/Brücke Garnwerd/Fahrradbrücke Wetsingerschleuse.
VHF 85: Dorkwerderschleuse*/Platvoetbrücke/Brücke Wierumerschouw/
Fahrradbrücke Wetsingerschleuse/Brücke Roodehaan/Hunsingobrücke
(Zoutkamp)/Reitdiepbrücke/Friese Schleuse: mit Ausnahme der
Robbengatschleuse (siehe 31)

* *Dorkwerderschleuse und Schleuse Lammerburen*: mindestens halbe Stunde vor ende Betriebszeiten melden.
An den Brücken und Schleusen befinden sich Meldeknöpfe für die Fernbedienung. Ab der Zernikebrücke gelten in Richtung Stadt Groningen andere Bedienzeiten (siehe unter 19)

**26 HUNSINGOKANAAL/HOORNSEVAART/
MENSINGEWEERSTERLOOPDIEP**

Niedrigste feste Brücke: H 2,40 m.

Hunsingoschleuse

Die Hunsingoschleuse nördlich von Zoutkamp ist offen.

H.D. Louweschleuse

Die Sperrschleuse (H.D. Louweschleuse) östlich von Zoutkamp ist im Sommer meistens geöffnet.
Bedienung während der Fahrsaison Geschäftsstunden von 13.00-14.00.
(Anfragen Schopwerk De Waterwolf, tel. 0594 - 591 203). Bedienung nur wenn das Unterschied zwischen Sammelbecken und Hunsingokanal weniger ist als 6 cm. Bei (oder kurz nach) regenreichen Perioden ist die Sperrschleuse zur Entwässerung geschlossen. Eine Durchfahrt ist dann nicht möglich.
In der Hoornse Vaart wird in Höhe der Schleuse Abelstok sowie in Zoutkamp westlich der Hunsingobrücke durch rote Lichter angegeben, dass die H.D. Louweschleuse geschlossen ist. Im Zweifelsfall können Sie sich telefonisch informieren: T 0595 401 108.

Sluis Abelstok

Selbstbedienung, ohne Schlüssel. Bedienung 24 Stunden pro Tag.

Brücken (VHF 85) HUNSINGOBRÜCKE IN ZOUTKAMP

07.00 - 19.00	07.00 - 19.00	09.00 - 19.00	
---------------	---------------	---------------	--

Die Hunsingobrücke in Zoutkamp wird aus der zentralen Leitstelle in Lauwersoog (VHF 85) oder mit Meldeknopf fernbedient. Von Zoutkamp aus sind Ulrum und Leens für Boote mit einer Höhe bis 3 m erreichbar.

27 ADUARDERDIEP**Tichelwerkbrücke****(VHF 86) FAHRRADBRÜCKE IN LEEGKERK H 3,00M**

00.00 - 24.00 *

00.00 - 20.00

09.00 - 19.00

* Am Montag Bedienung von 06.00 - 24.00 Uhr

**Kinderverlatenbrücke (NÖRDLICH DER EISENBAHNBRÜCKE
BEI VIERVERLATEN)**

00.00 - 24.00 *

00.00 - 20.00

09.00 - 19.00 **

* Am Montag Bedienung von 06.00 - 24.00 Uhr

** Bedienung an Sonn- und Feiertagen nur von 1. april bis zum 31. oktober.
Bedienung über Fern vom Gaarkeuken VHF86**Bedienung Hoogkerk (SIEHE PUNKT 28 HOENDIEP)****28 HOENDIEP****28.1 Gabrücke
(VAN STARKENBORGHKANAL IN NOORDHORNERGA)**

1. April bis 30. Juni und 1. September bis 31. Oktober:

08.30 - 21.30

08.30 - 21.30

08.30 - 21.30

1. Juli bis 31. August:

07.30 - 21.30

07.30 - 21.30

07.30 - 21.30

1. November bis 31. März: auf Anfrage und nach Rücksprache
(48 Stunden im Voraus innerhalb der Betriebszeiten telefonisch
T 0594 508 888). Über diese Brücke ist der Jachthafen in Brittil zu errei-
chen. Das Leekstermeer und Oostwold können Sie sowohl über diese
Route als auch über das Aduarderdiep (siehe 24) erreichen.**28.2 Brückenbedienung Brittil bis De Poffert: B**

Bedienung (vom 1. Mai bis 1. September):

Abfahrt Brücke Brittil: Mo. bis Fr.: 08.30 und 13.30. Sa., So. und Feiertage: 9.15 Uhr und 14.30 Uhr.*Abfahrt Brücke De Poffert:* Mo. bis. Fr.: 10.00 Uhr und 15.00 Uhr. Sa., So. und Feiertage: 10.45. und 16.00. 1. sept. bis 30. april auf Antrag 24 Stunden vorher anrufen während Betriebszeiten 050 - 316 4687 / 316 4692 / 316 4813.**Niedrige Eisenbahnbrücke bei Vierverlaten**

Bedienung nur wenn der Zugverkehr dies zulässt. Melden an der Meldeknopf.

**Leitungsbrücke (feste Durchfahrthöhe 7.00m) Suikerbrücke/
Brücke Hoogkerk (Centrum/Jan Altinkbrücke)**

Täglich Bedienung an feste Zeiten: 9.30 / 15.30 / 18.30 Uhr.

Bedienung auf Anfrage 24 Stunden vorher anfragen beim centralen Leitstelle für 16.00 uhr, Groningen, T 050 - 3188 500:

**Vierverlaten, Westerbrücke und Eisenbahnbrücke
(FERNBEDIENUNG)**

09.00 - 19.00

09.00 - 19.00

09.00 - 19.00

12.00 - 13.00

16.00 - 17.30

(melden MF9 und Meldeknopf auf jeder Brücke)

**28.3 Von Hoogkerk zum Zentrum Groningen, Hoendiep und
Eendrachtskanal**Einige feste Spannweite mit freie Durchfarthöhe von **210 cm bei kp.**
Zwei bewegliche Brücken und Schleuse. Bedienung auf Anfrage
24 Stunden im voraus während der Betriebszeiten. T 050 - 3188 500
(Post Eelderbrücke).

29 WOLDDIEPBRÜCKE (EINFABRT VON STARKENBORGHKANAL)

Montag bis Freitag auf Anfrage 24 Stunden im voraus während der Betriebszeiten T 050 3164 687

BRÜCKE SEBALDEBUREN

Montag bis Freitag auf Anfrage 24 Stunden im voraus während der Betriebszeiten T 050 3164 687

30 LAUWERS Über die Friese Schleuse und Munnikezjilsterriet/Zijldiep/Oude Vaart nach Stroobos am Prinses Margrietkanal

07.00 - 19.00

07.00 - 19.00

09.00 - 19.00


* Friese Schleuse wird über fern bedient von Post Lauwersoog (VHF85) oder mit Meldeknopf.

Brücke Pieterzijl (SELBSTBEDIENUNG)

07.00 - 21.00

07.00 - 21.00

09.00 - 21.00

 **Ausgabestelle 26/27** ab Stroobos / **Ausgabestelle 28** ab Zoutkamp
Lauwers - Nach starkem Niederschlag treten hier an Brücken eventuell starke Strömungen auf. Durchfahrts Höhe der niedrigsten festen Brücke **H 2,50 m.**

31 LAUWERSOOG ROBBENGATSLEUSE (VHF 84)

07.00 - 19.00

07.00 - 19.00

08.00 - 20.00 *)

Achtung: mindestens halbe Stunde vor ende Betriebszeiten melden

*) **Geöffnet am 1. und 2. Pfingsttag 08.00-21.00 und am Himmelfahrtstag 08.00-20.00**

Ab 20 Minuten vor der Abfahr der Fähre nach Schiermonnikoog wird die Brücke über der Schleuse i.Z.m. dem anschließenden Busverkehr nicht mehr bedient. Dies kann vor allem für Boote mit stehendem Mast zu (zusätzlichen) Verzögerungen führen. In der Hochsaison kann die Verzögerung (vor allem am Wochenende und bei Flut) bis zu ca. 3 Stunden dauern.

SPERRUNGEN

Gelegentlich kann ein Wasserweg in der Saison gesperrt sein.

Aktuelle Informationen über Sperrungen finden Sie auf www.vaarweginformatie.nl oder im NOS-Teletext, Seite 721.

KONTAKT

Dies ist eine Ausgabe der Provinz Groningen.

Postbus 610, 9700 AP Groningen

E-Mail: info@provinciegroningen.nl

www.provinciegroningen.nl

