

















## B&amp;W-voorstel

Datum: 28 maart 2017	Datum B&W vergadering <span style="color: red;">11 APR 2017</span>																					
Voorstel van : I.A. Wijngaarde - Homoet Samenleving en Ontwikkeling Telefoonnummer (0596) 63 99 60	<table border="1"> <tr> <td></td> <td>s</td> <td>b</td> <td>w</td> <td>w</td> <td>w</td> <td>w</td> </tr> <tr> <td>Akkoord</td> <td></td> <td></td> <td></td> <td></td> <td></td> <td></td> </tr> <tr> <td>Bespreken</td> <td></td> <td></td> <td></td> <td></td> <td></td> <td></td> </tr> </table>		s	b	w	w	w	w	Akkoord							Bespreken						
	s	b	w	w	w	w																
Akkoord																						
Bespreken																						
Portefeuille : I.J.J. Rijzebol	6. Publiek																					
Voor akkoord                      Datum                      Paraaf  Hoofd afdeling:	Raadsvergadering: (achteraf in te vullen door griffier)																					
																						

**Onderwerp**

Verkeerde positionering van een windturbine op de verbeelding van het Voorontwerp Bestemmingsplan Oosterhorn

**Voorstel**

Akkoord gaan met een brief aan de parkontwikkelaar Millenergy en de provincie Groningen waarin staat dat de gemeente in het Ontwerpbestemmingsplan de positie van de turbine zal corrigeren.

**Besluit**

**Conform voorstel.**

## **Inleiding**

Het voorontwerpbestemmingsplan Oosterhorn is door uw college in januari 2017 ter inzage gelegd.

Op de plankkaart van het bestemmingsplan zijn de posities van de 18 windturbines van Windpark Midden (Oosterhorn) aangeduid. De wet bepaalt dat de turbineposities definitief vastgelegd zijn.

De provincie Groningen coördineert de afgifte van de omgevingsvergunning van het windpark. Bij de voorbereiding van de vergunningaanvraag, heeft de provincie geconstateerd dat de breedte van de beschermingszone voor de waterkering onjuist is opgenomen in de verbeelding (75 i.p.v. 100 meter). Het werd duidelijk dat daardoor turbine OH14 deels in de beschermingszone van de waterkering staat.

Er zijn twee mogelijkheden om dit te verhelpen:

1. Turbine verschuiven;
2. Aantonen dat de stabiliteit van de waterkering niet in het geding is.

Gezien de tijdsdruk op de vergunningaanvraag is optie 2 niet haalbaar.

Binnen de cirkel waarin het centrum van de turbine op de verbeelding staat aangegeven, wordt na de maximaal mogelijke verschuiving de benodigde 12,5 meter afstand tot de waterkering beschermingszone net niet gehaald.

De OD-G, die de vergunningaanvraag in behandeling heeft, moet de aanvraag conform het Voorbereidingsbesluit Oosterhorn toetsen aan het voorontwerpbestemmingsplan of indien beschikbaar, het Ontwerpbestemmingsplan.

Nu deze fout op de verbeelding staat, kan de toetsing aan het voorontwerpbestemmingsplan niet slagen en vanwege de gecoördineerde openbare procedure, kan niet gewacht worden op het ontwerpbestemmingsplan.

Partijen (provincie, OD-G en gemeente) hebben gekozen voor de eenvoudige oplossing van een brief van het College dat zij de positie van de turbine in het ontwerpbestemmingsplan zal aanpassen.

## **Beoogd effect**

College stuurt een brief aan de parkontwikkelaar Millenergy en de provincie Groningen waarin staat dat de gemeente in het ontwerpbestemmingsplan de positie van de turbine zal corrigeren.

## **Argumenten**

*Correctie in Ontwerpbestemmingsplan is juridisch en technisch mogelijk*

De brief van het college is de meest praktische en logische oplossing om bij de voorbereiding van de omgevingsvergunning te anticiperen op de benodigde verschuiving van 1 meter in het ontwerpbestemmingsplan.

*De brief specificceert de verschuiving middels de coördinaten*

De nieuwe coördinaten worden in de omgevingsvergunning opgenomen onder verwijzing naar de brief van het college.

De oude coördinaten van windturbine 14 (OH14) zijn: OH14 – X 261712,914, Y 592897,028

De nieuwe coördinaten van OH14 worden: OH14 – X 261718,000, Y 592884,000.

## **Financiën**

Er zitten geen financiële aspecten aan dit voorstel. Dit voorstel is afgestemd met het team Financiën.

## **Aanpak/uitvoering**

College zendt een brief aan de parkontwikkelaar Millenergy en een afschrift aan de provincie Groningen.

## **Communicatie**

Dit besluit kan via de reguliere weg (besluitenlijst) worden bekendgemaakt op de woensdag aansluitend aan de B&W-vergadering waarin het besluit is genomen. Dit voorstel is afgestemd met het team Communicatie





# Gemeentebestuur

Millenergy v.o.f.

Hoofdweg 14

9621 AL SLOCHTEREN

Datum 29 maart 2017  
Zaaknummer Z-15-058678  
Uw schrijven van 28 maart 2017  
Uw kenmerk  
Ons kenmerk S&O/UIT-17-55036  
Behandeld door Mw. I.A. Wijngaarde - Homoet, telefoon (0596) 63 99 60  
Betreft Turbine positie OH14 op plankaart Voorontwerpbestemmingsplan Oosterhorn, Delfzijl

Geachte meneer, mevrouw,

In het vooronderzoek voor uw aanvraag voor de omgevingsvergunning voor Windpark Delfzijl Midden is gebleken dat de positie van windturbine OH14 op de verbeelding van het voorontwerpbestemmingsplan Oosterhorn door ons verkeerd is opgenomen.

De huidige positie staat deels in de beschermingszone van de primaire waterkering. Met u is overeengekomen dat u verder kunt met de vergunningaanvraag met een verklaring, waarin wij u toezeggen dat wij in het ontwerpbestemmingsplan de juiste positie zullen opnemen.

Concreet houdt de wijziging die wij zullen doorvoeren, het volgende in:

Turbine nummer	Onjuiste X,Y coördinaten op de verbeelding voorontwerpbestemmingsplan	Gecorrigeerde X,Y coördinaten op de verbeelding ontwerpbestemmingsplan
OH14	X 261712,914, Y 592897,028	X 261718,000, Y 592884,000

Hoogachtend,

Peter Leeuw  
secretaris

Gerard Beukema  
burgemeester

CC. College van Gedeputeerde Staten van de provincie Groningen