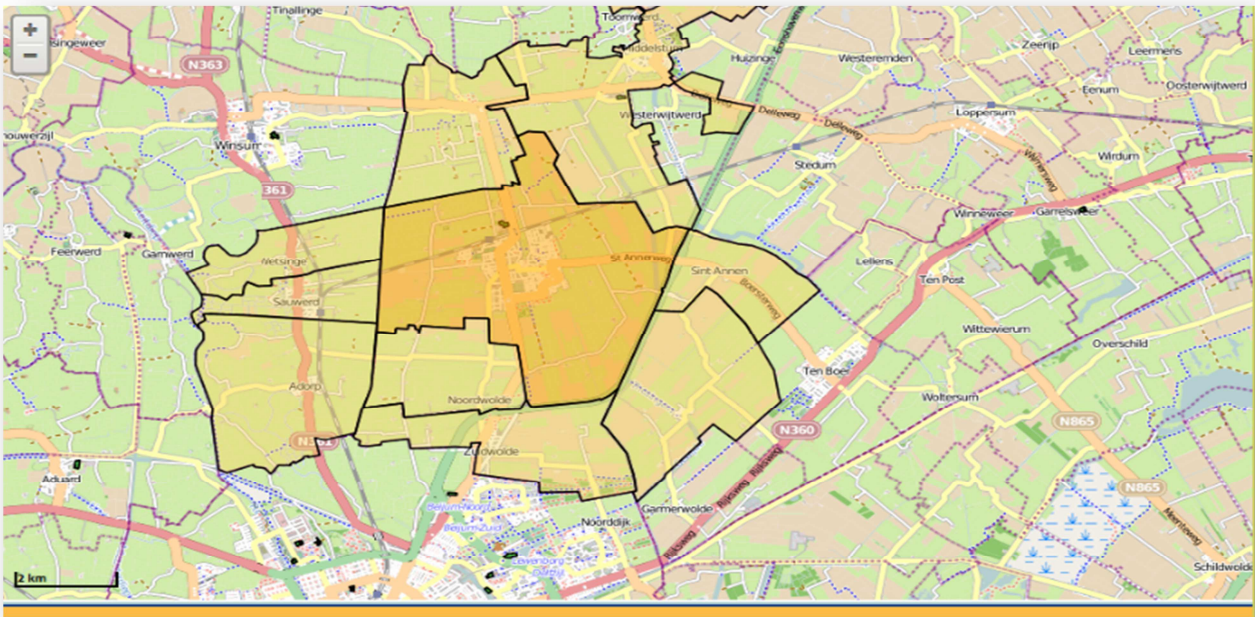


# Interactieve postcoderoos viewer

## Handleiding



# Inhoudsopgave

1. Inleiding.....	3
2. Inloggen .....	3
3. Provinciekaart .....	4
4. Postcoderoos Viewer .....	5
4.1 Postcodegebieden .....	5
4.2 Postcoderozen .....	6
5. Meer informatie.....	8

## 1. Inleiding

De Postcoderoos Viewer is een handig hulpmiddel voor lokale initiatieven voor energieopwekking die gebruik willen maken van de postcoderoosregeling. De interactieve kaart biedt snel inzicht in de ligging van de postcoderozen in combinatie met de panden waarvan de daken geschikt zijn voor het realiseren van zonnepanelen.

De viewer kan gebruikt worden als nuttig hulpmiddel bij het vinden de meest geschikte opweklocaties en/of het kiezen van de meest gunstige postcoderoos.

Voor meer informatie over de postcoderoos regeling:

<http://www.hieropgewekt.nl/kennis/verlaagd-tarief/de-regeling-het-kort>

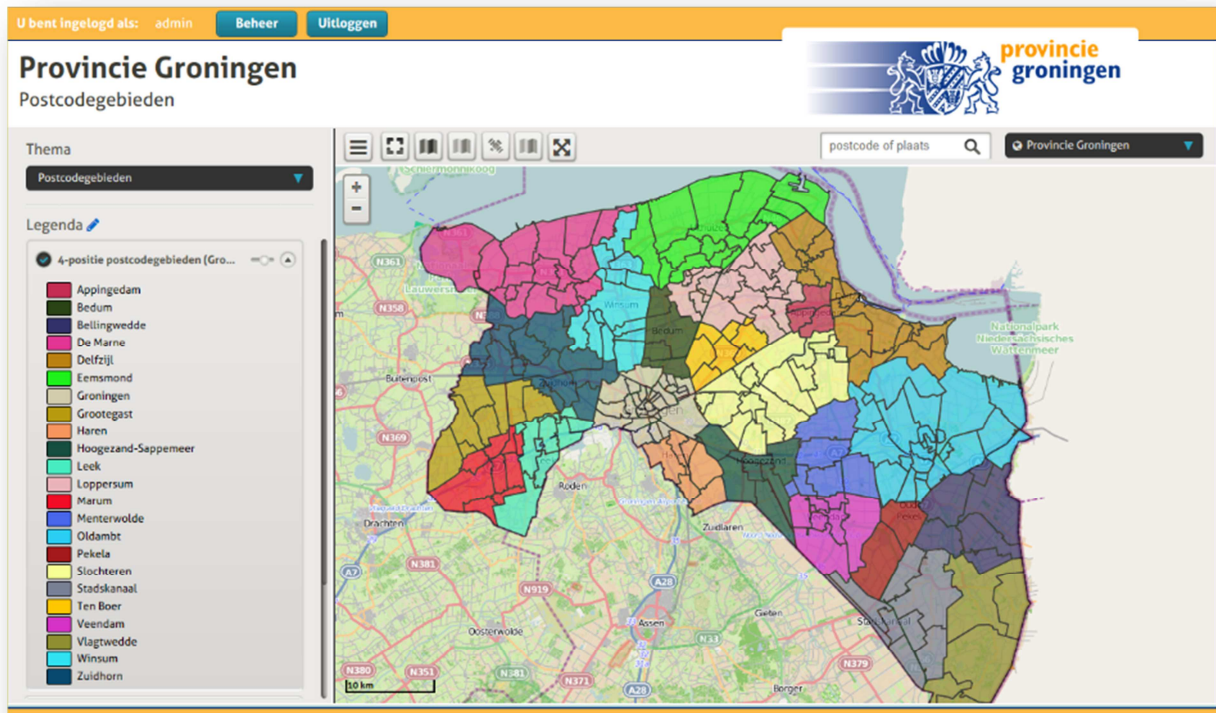
## 2. Inloggen

Om de Postcoderoos Viewer van de provincie Groningen te kunnen gebruiken is geen gebruikersnaam en wachtwoord vereist.

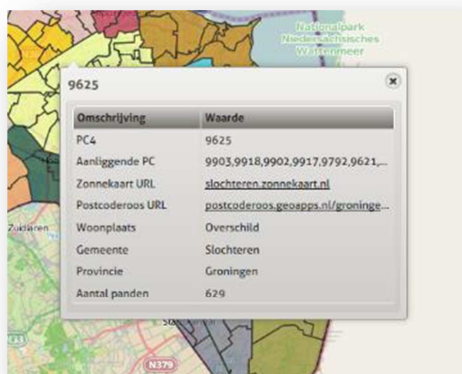
### 3. Provinciekaart

De Postcoderoos Viewer is beschikbaar in de gehele provincie Groningen. Van elke gemeente is een afzonderlijke online viewer (website) gemaakt. Via de onderstaande URL kunt u de startpagina openen, waar eenvoudig kan worden doorgelinkt naar de postcoderoos viewer van de door u gewenste gemeente.

<https://postcoderoos.geoapps.nl/groningen>



*TIP: Door in de interactieve kaart te klikken verschijnt een popup venster met directe doorlinks naar de betreffende postcoderoos viewer of Zonnekaart website. Dit informatie venster bevat tevens informatie over het aantal panden binnen het gekozen postcodegebied.*



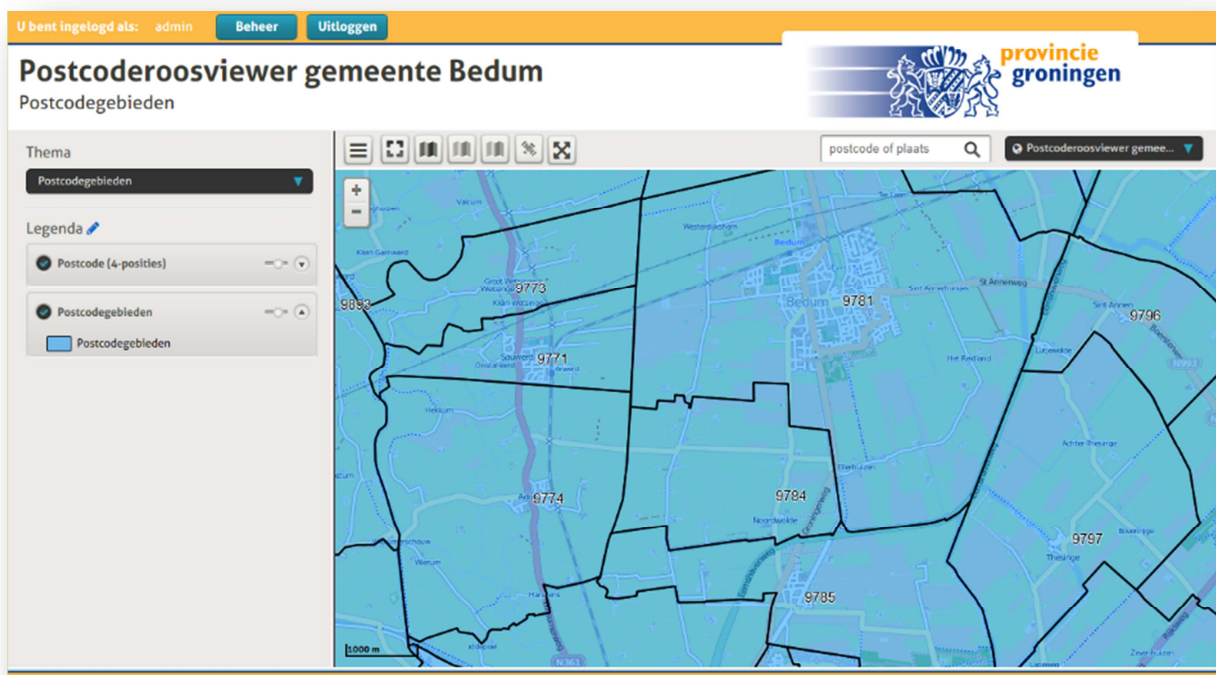
## 4. Postcoderoos Viewer

De Postcoderoos Viewer is beschikbaar voor elke gemeente in de provincie Groningen. Elke gemeentelijke viewer bevat twee themakaarten, namelijk **Postcodegebieden** en **Postcoderozen**. Deze kunnen worden gekozen in het drop-down menu onder 'Thema'.



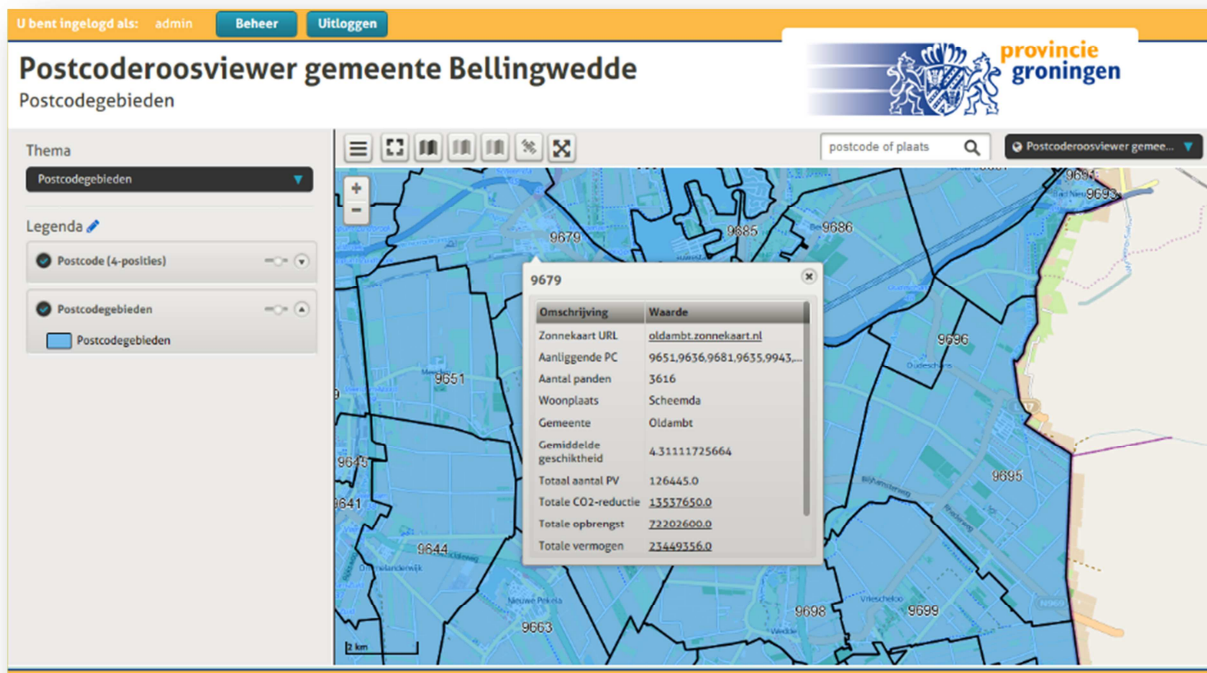
### 4.1 Postcodegebieden

Onder de themakaart **Postcodegebieden** vindt u een totaaloverzicht van alle (4-positie) postcodegebieden.



*TIP: Door op een postcodegebied te klikken verschijnt **algemene informatie** over de gemeente en postcode, maar ook **statistische informatie**, zoals bijvoorbeeld het totaal aantal zonnepanelen dat op alle geschikte daken in dit postcodegebied geplaatst kunnen worden. Deze informatie is afgeleid uit de Zonnekaart.*





## 4.2 Postcoderozen

Onder het themakaart **Postcoderozen** vindt u zowel alle postcoderozen in de gekozen gemeente, als de geschiktheid van panden voor zonnepanelen.

Van elke postcoderoos wordt in **oranje** de 4-posities postcode van de kern getoond tevens in **lichtoranje** de daarbij behorende postcode (blaadjes).

De geschiktheid van panden is weergegeven in **vijf kleuren**, van zeer ongeschikt (rood) naar zeer geschikt (groen).

*TIP: Aan de kaartlagen met geschiktheid van panden zijn twee kaarten toegevoegd waarin alleen **de grote en grootste panden** worden getoond. Dit maakt het eenvoudig om snel de meest geschikte grote opweklocaties te vinden.*

*De 'grote panden' hebben een oppervlakte van meer dan 5.000 m<sup>2</sup>, de 'grootste panden' een oppervlakte van meer dan 8.000 m<sup>2</sup>. Eventueel kunnen wij op verzoek extra handmatige selecties maken, zoals een GIS-bestand of Excel-bestand met alle panden binnen een opgegeven zoekgebied, waarop bv. minimaal 250 zonnepanelen geplaatst kunnen worden. Neem hiervoor contact met ons op (zie meer informatie).*



# Postcoderoosviewer gemeente Bedum

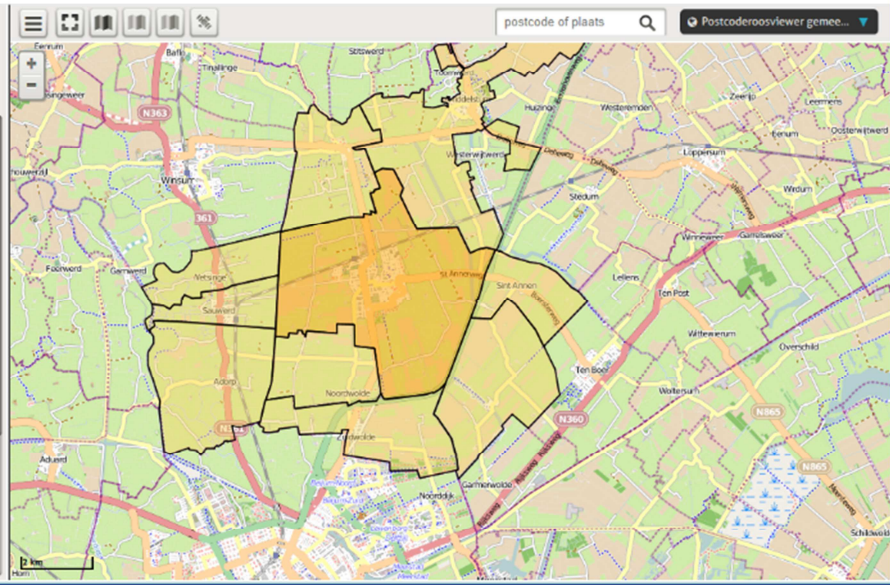
Postcoderozen



Thema  
Postcoderozen

Legenda

- Rozen
  - Roos 9781
    - Kern
    - Blad
  - Roos 9784
  - Roos 9785
  - Roos 9959
- Geschiktheid panden
  - Zeer geschikt (grootste panden)
    - Zeer ongeschikt
    - Ongeschikt
    - Gemiddeld
    - Geschikt
    - Zeer geschikt
  - Zeer geschikt (grote panden)



## 5. Meer informatie

Bent u initiatiefnemer van een lokaal zonneproject en heeft u behoefte aan meer informatie, dan kunt u contact opnemen met Martijn van Son, projectleider lokale collectieve energie, via [m.van.son@provinciegroningen.nl](mailto:m.van.son@provinciegroningen.nl). Ook uw **wensen** om deze Postcoderoos Viewer te verbeteren zijn van harte welkom.

Wij kunnen u eventueel ook - via MapGear - helpen aan **potentiekaarten** of **lijsten van alle adressen** met een geschikt dak (mogelijke opweklocaties) of juist adressen met een minder geschikt dak (potentiele deelnemers aan uw collectieve PV-project).